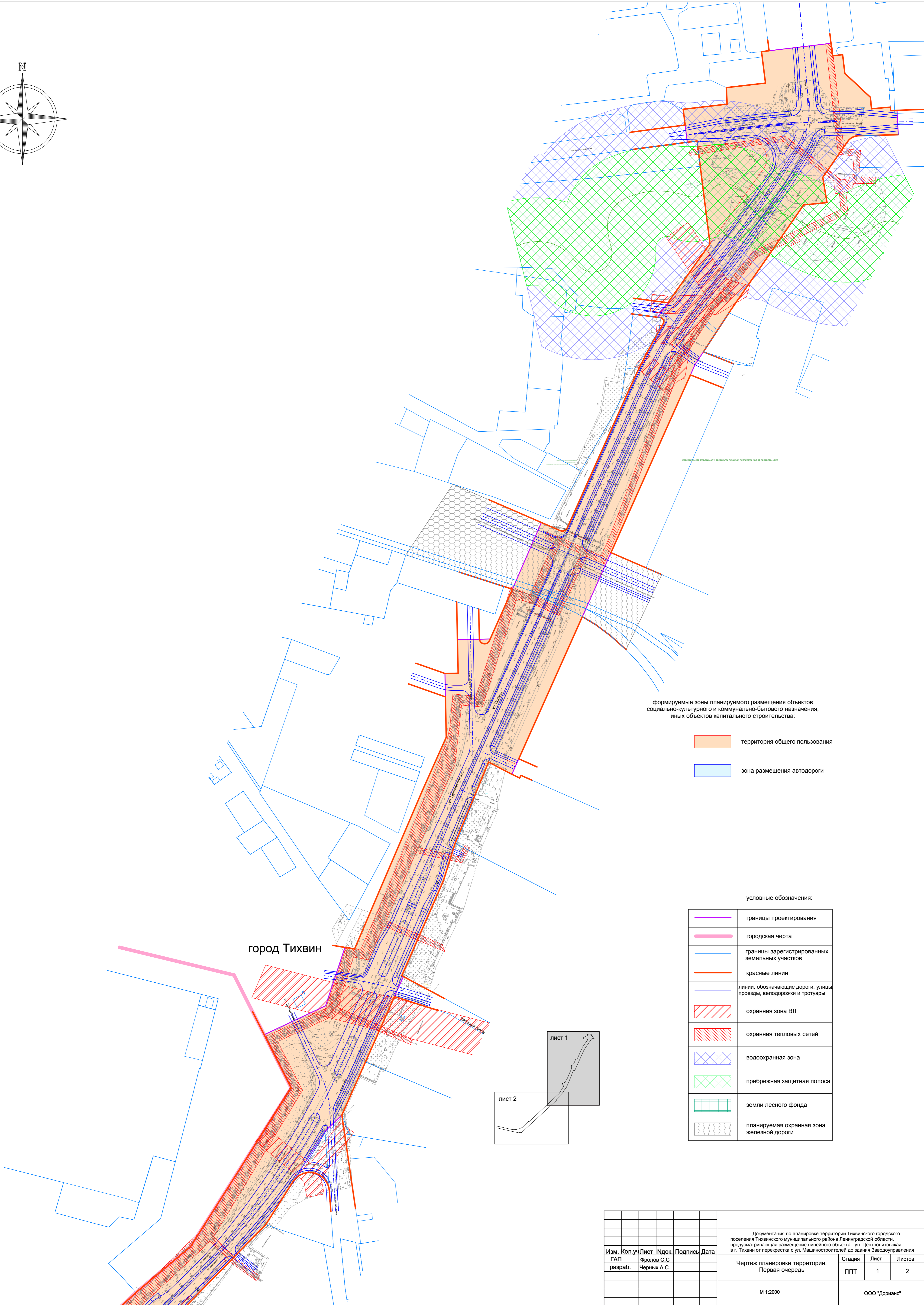
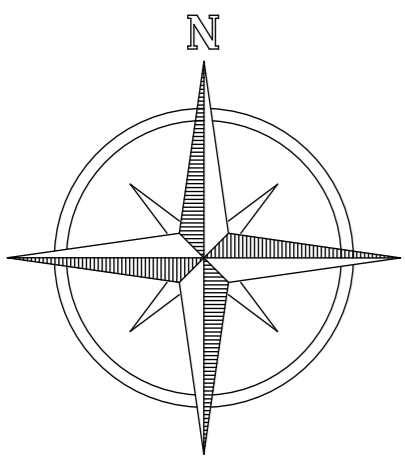


# Документация по планировке территории Тихвинского городского поселения Тихвинского муниципального района Ленинградской области, предусматривающая размещение линейного объекта - ул. Центролитовская в г. Тихвин от перекрестка с ул. Машиностроителей до здания Заводоуправления

Проект планировки территории

Чертеж планировки территории. Первая очередь



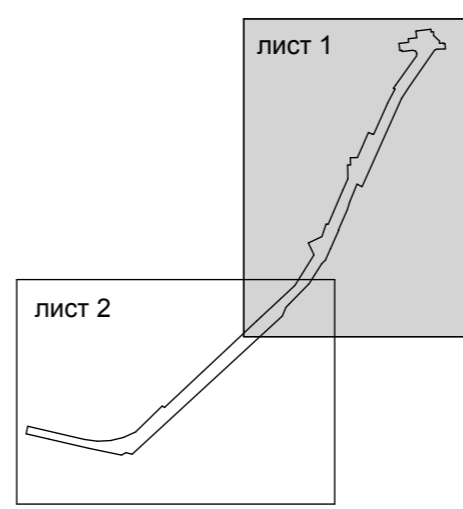
Формируемые зоны планируемого размещения объектов социально-культурного и коммунально-бытового назначения, иных объектов капитального строительства:

- территория общего пользования
- зона размещения автодороги

условные обозначения:

<span style="border-bottom: 1px solid purple; width: 20px; display: inline-block;"></span>	границы проектирования
<span style="border-bottom: 1px solid pink; width: 20px; display: inline-block;"></span>	городская черта
<span style="border-bottom: 1px solid blue; width: 20px; display: inline-block;"></span>	границы зарегистрированных земельных участков
<span style="border-bottom: 1px solid orange; width: 20px; display: inline-block;"></span>	красные линии
<span style="border-bottom: 1px solid blue; width: 20px; display: inline-block;"></span>	линии, обозначающие дороги, улицы, проезды, велослужбы и тротуары
<span style="display: inline-block; width: 20px; height: 10px; background: repeating-linear-gradient(45deg, transparent, transparent 2px, red 2px, red 4px); border: 1px solid black; margin-right: 5px;"></span>	охранная зона ВЛ
<span style="display: inline-block; width: 20px; height: 10px; background: repeating-linear-gradient(-45deg, transparent, transparent 2px, red 2px, red 4px); border: 1px solid black; margin-right: 5px;"></span>	охранная тепловых сетей
<span style="display: inline-block; width: 20px; height: 10px; background: repeating-linear-gradient(45deg, transparent, transparent 2px, blue 2px, blue 4px); border: 1px solid black; margin-right: 5px;"></span>	водоохранная зона
<span style="display: inline-block; width: 20px; height: 10px; background: repeating-linear-gradient(45deg, transparent, transparent 2px, green 2px, green 4px); border: 1px solid black; margin-right: 5px;"></span>	прибрежная защитная полоса
<span style="display: inline-block; width: 20px; height: 10px; background: repeating-linear-gradient(45deg, transparent, transparent 2px, green 2px, green 4px); border: 1px solid black; margin-right: 5px;"></span>	земли лесного фонда
<span style="display: inline-block; width: 20px; height: 10px; background: repeating-linear-gradient(45deg, transparent, transparent 2px, grey 2px, grey 4px); border: 1px solid black; margin-right: 5px;"></span>	планируемая охранная зона железной дороги

город Тихвин



Документация по планировке территории Тихвинского городского поселения Тихвинского муниципального района Ленинградской области, предусматривающая размещение линейного объекта - ул. Центролитовская в г. Тихвин от перекрестка с ул. Машиностроителей до здания Заводоуправления					
Изм.	Кол.ч.	Лист	Плоск.	Подпись	Дата
				Фролов С.С. Черных А.С.	
Чертеж планировки территории. Первая очередь				Стадия	Лист
				ППТ	1
					2
М 1:2000					
ООО "Доринс"					